













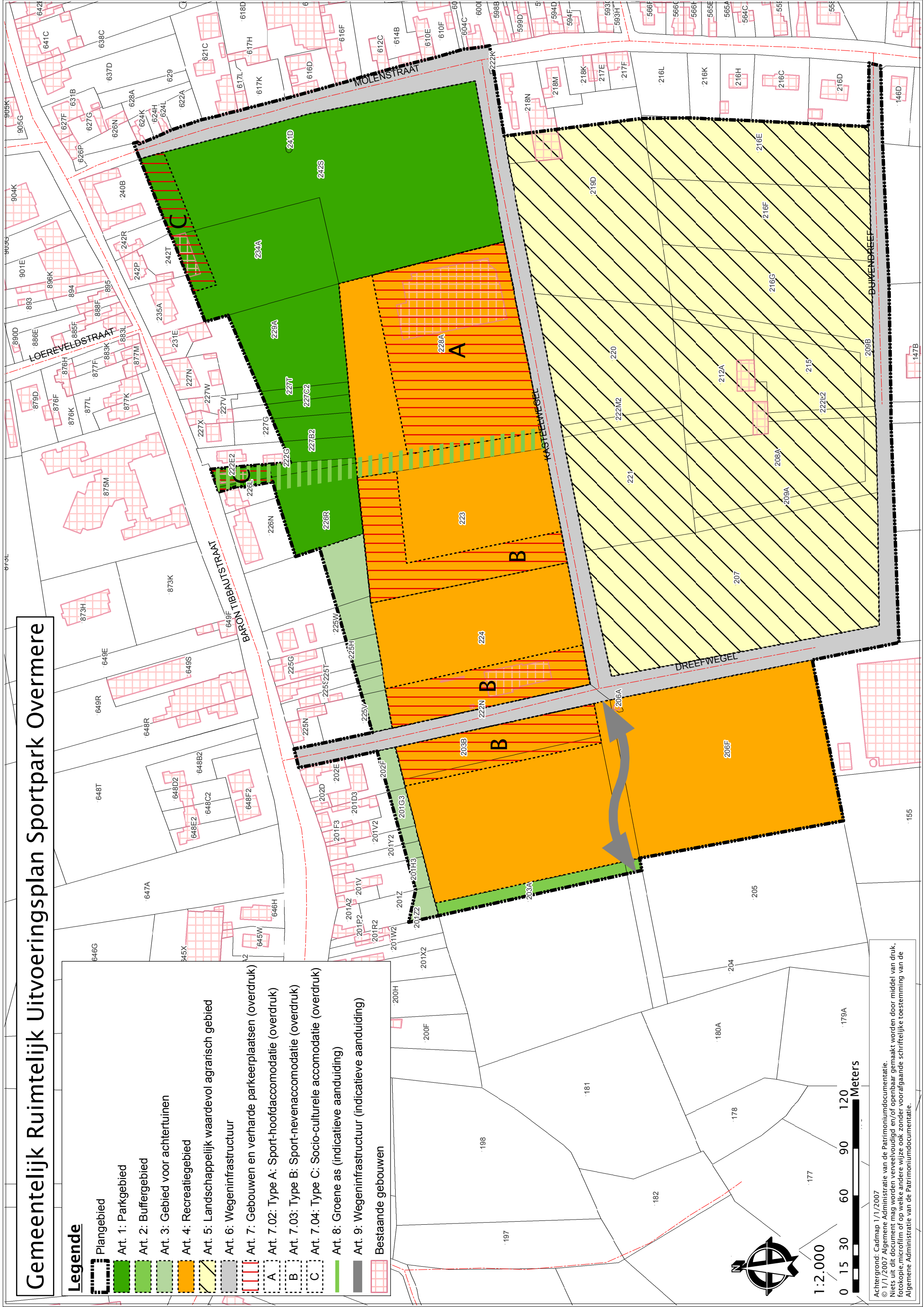


# Gemeentelijk Ruimtelijk Uitvoeringsplan Sportpark Overmere

## Legende

-  Plangebied
-  Art. 1: Parkgebied
-  Art. 2: Buffergebied
-  Art. 3: Gebied voor achtertuinen
-  Art. 4: Recreatiegebied
-  Art. 5: Landschappelijk waardevol agrarisch gebied
-  Art. 6: Wegeninfrastructuur
-  Art. 7: Gebouwen en verharde parkeerplaatsen (overdruk)
-  Art. 7.02: Type A: Sport-hoofdaccomodatie (overdruk)
-  Art. 7.03: Type B: Sport-nevenaccomodatie (overdruk)
-  Art. 7.04: Type C: Socio-culturele accommodatie (overdruk)
-  Art. 8: Groene as (indicatieve aanduiding)
-  Art. 9: Wegeninfrastructuur (indicatieve aanduiding)
-  Bestaande gebouwen



1:2.000  
0 15 30 60 90 120 Meters

Achtergrond: Cadmap 1/1/2007  
 © 1/1/2007 Algemene Administratie van de Patrimoniumdocumentatie.  
 Niets uit dit document mag worden vervoelvoudigd en/of openbaar gemaakt worden door middel van druk, fotokopie, microfilm of op welke andere wijze ook zonder voorafgaande schriftelijke toestemming van de Algemene Administratie van de Patrimoniumdocumentatie.