


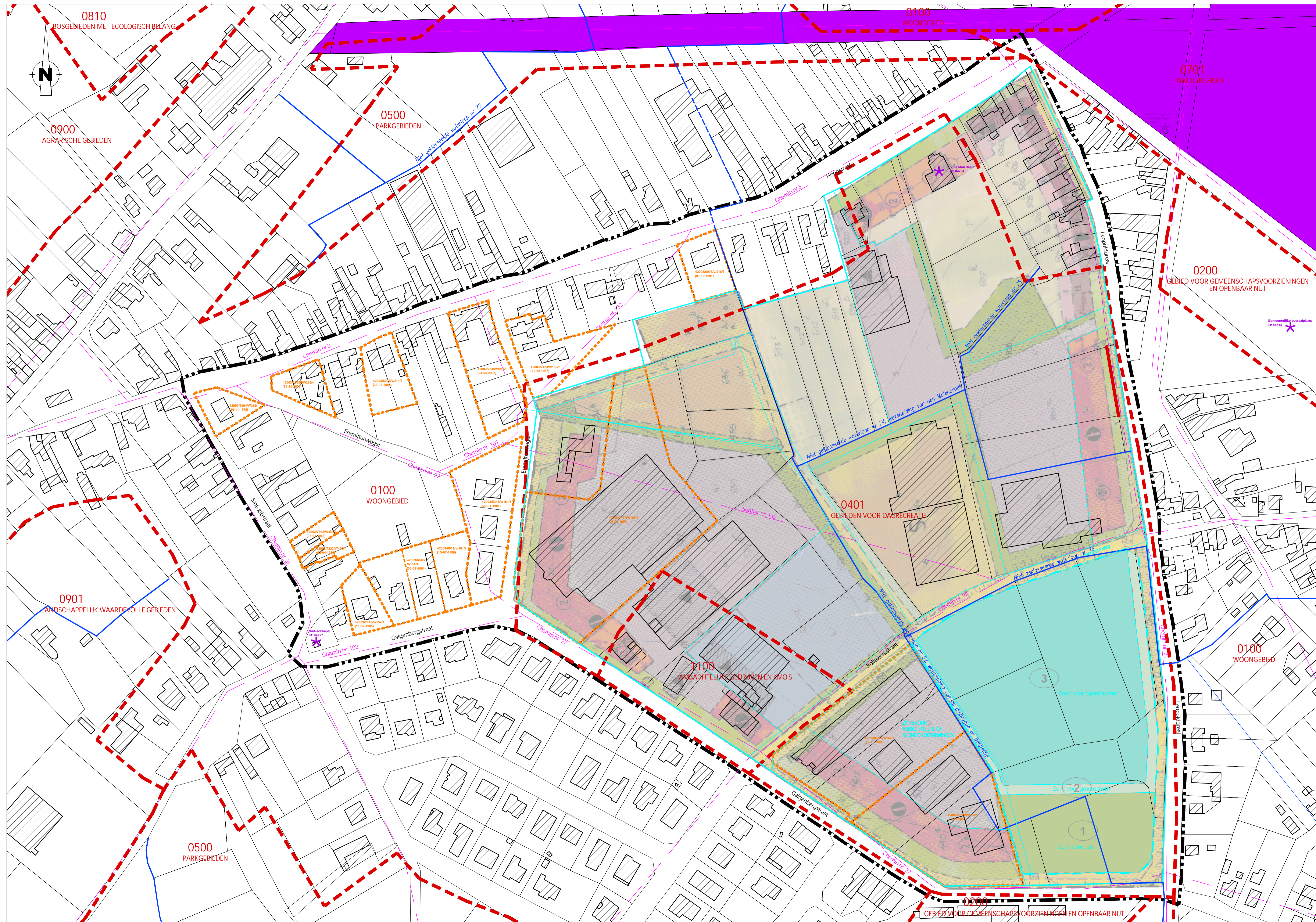
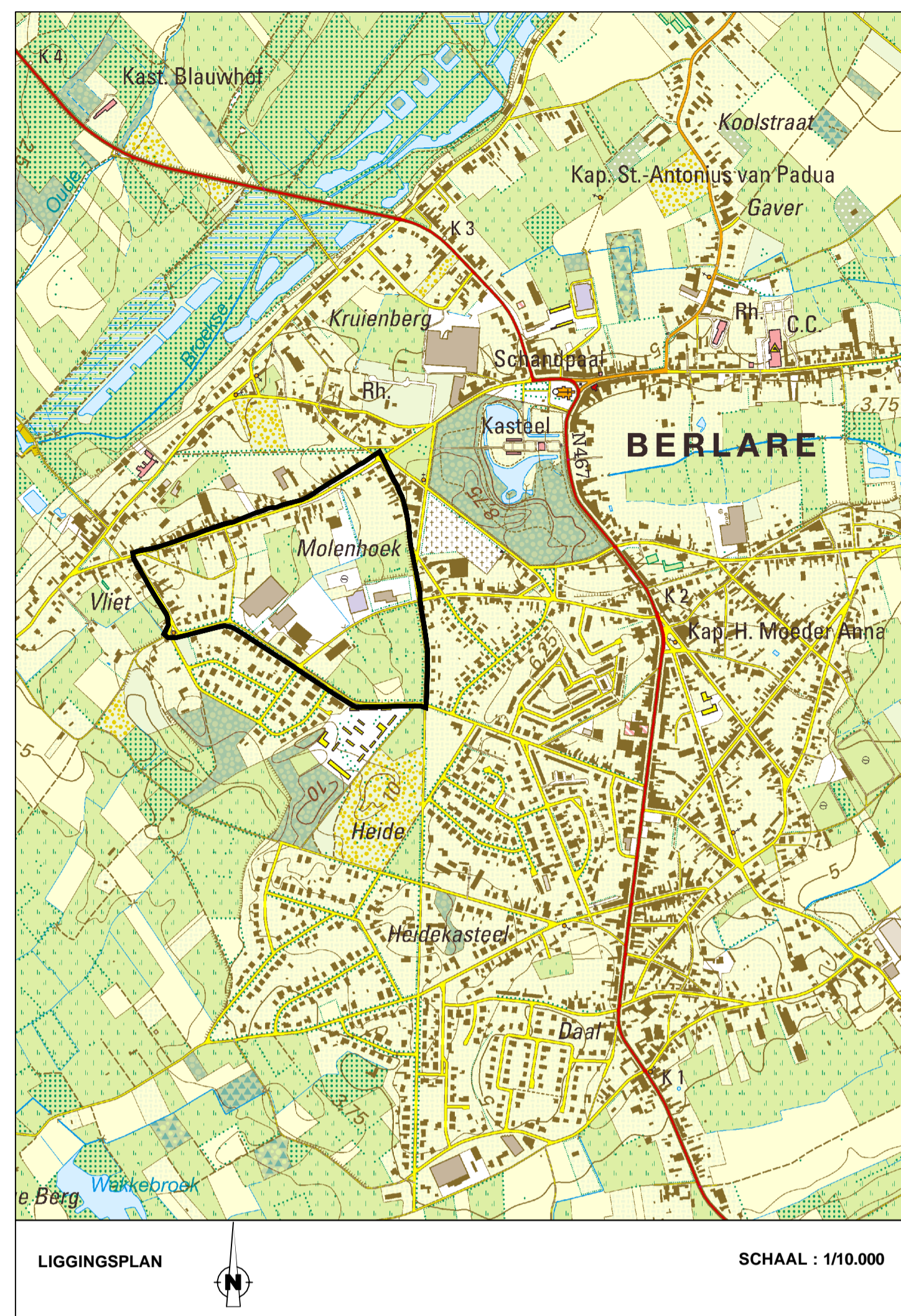
# RUP Galgenberg

Ontwerp - definitieve vaststelling  
 Juridische toestand RUP\_42003\_214\_00007\_00001

DOSSIERNR : 287 895	PLANNR : 2/4	SCHAAL : 1:1000
PLANGEBIED : 19,4 ha		startdatum : maart 2010
WIJZIGINGEN		
NR	DATUM	AARD
1	J.J....	
2	J.J....	
3	J.J....	
4	J.J....	
5	J.J....	


 Ruimtelijk planner : An Vanhulle  
 Leen Coorevits  
 Projecttekenaar : Thomas Telen

p:\287895\q\_bpa\rup\fase10\cad\287895\_berlare\_rup-galgenberg\_15\_pdr.dwg - jur - 16/12/2013 11:19:49 PLANOPP : 0,75 m<sup>2</sup>



## LEGENDE

-  Bebouwing privaat karakter
-  Perceelsgrens
-  Grens RUP
-  Grenzen gewestplan
-  Grens BPA Galgenberg (3 mei 1993)
-  Grens wijziging BPA Galgenberg
-  Grens goedgekeurde niet vervallen verkaveling
-  Officiële buurtwegen
-  Waterlopen en grachten Berlare
-  Beschermde monumenten, stads- en dorpsgezichten en landschappen Inventaris bouwkundig erfgoed

Gezien en voorlopig vastgesteld door de gemeenteraad in vergadering van J.J....		
op bevel, De Secretaris,		De Voorzitter,
Frank Lippens		Wim Arbijn
	Zegel van de gemeente	
Het college van burgemeester en schepenen verklaart dat onderhavig RUP voor iedereen ter inzage heeft gelegen van J.J.... tot J.J.... namens het college		
op bevel, De Secretaris,		De Burgemeester (Wvd),
Frank Lippens		Katja Gabriëls
	Zegel van de gemeente	
Gezien en definitief vastgesteld door de gemeenteraad in vergadering van J.J....		
op bevel, De Secretaris,		De Voorzitter,
Frank Lippens		Wim Arbijn
	Zegel van de gemeente	