

Heraanleg fietspad N467

Bereikbaarheid Donk tijdens heraanleg fietspad

Donklaan
Blauwhofdreef
Nieuwstraat

Het Agentschap Wegen en Verkeer voert van maart tot juli 2025 werken uit in de Donklaan, Blauwhofdreef en Nieuwstraat.

We lichten in deze folder toe hoe de bereikbaarheid van het Donkgebied verzekerd blijft.



www.berlare.be

V.U. Katja Gabriëls, Dorp 22, 9290 Berlare

Donk blijft bereikbaar tijdens werken N467

Beste bewoner, bezoeker, verblijver

Het Agentschap Wegen en Verkeer voert binnenkort werken uit in de buurt.

Dit staat er te gebeuren:

- Langs de Donklaan, Blauwhofdreef en Nieuwstraat wordt het bestaande fietspad in klinkers vervangen door een fietspad in asfalt;
- In de Nieuwstraat komt er aan de basisschool een ontbrekend stuk fietspad bij;
- Vier bushaltes op het tracé worden toegankelijker gemaakt;
- Het kruispunt met de Turfputstraat wordt heraangelegd.

Details over de werken lees je op <https://wegenenverkeer.be/berlare>.

Bewoners langs de effectieve werkzone ontvangen ook afzonderlijke communicatie van het Agentschap Wegen en Verkeer en de aannemer.

Geen omleiding via Donk

Het doorgaand verkeer wordt tijdens de werken omgeleid buiten het Donkgebied.

Eenzijds over de Molenstraat/Veerstraat, anderzijds over Kamershoek.

De bereikbaarheid die we aanvullend op de info van het Agentschap Wegen en Verkeer toelichten in deze folder, geldt enkel voor bewoners, bezoekers en verblijvers van het Donkgebied.

Timing en fasering

De werken starten begin maart en duren tot juli 2025. Om de hinder te beperken, worden ze opgesplitst in drie fasen.

De eerste fase (Donklaan) en tweede fase (Nieuwstraat) worden tegelijkertijd uitgevoerd en duren de hele maand maart. Daarna start de derde fase (Donklaan en Blauwhofdreef) die duurt tot juli.

Legende

Werkzone met enkele rijrichting



Route 'P Festivalhal'



Circulatie Donkoeverpark



Tijdelijk parkeerverbod



Opheffing enkele richting



Fase 1 en 2 (maart)

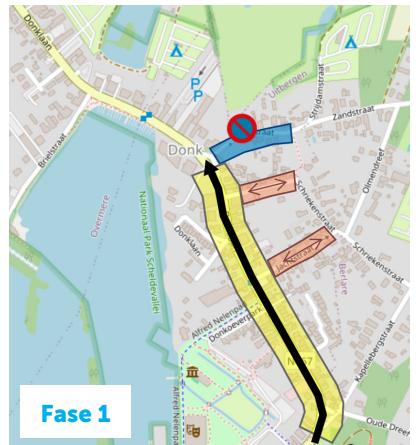
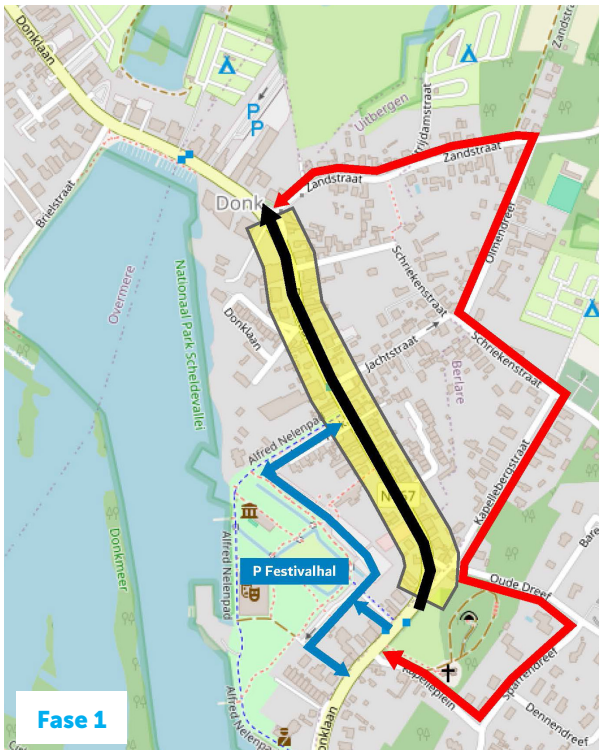
Zone van rotonde Klappel tot kruispunt Zandstraat (Regina)

(Brielstraat, Donkmeer en parking Donkmeer):

- Geen wijzigingen, alles bereikbaar zoals voorheen, verkeer mogelijk in beide richtingen.

Zone tussen kruispunt Zandstraat en kruispunt Oude Dreef (Regina tot Kalvaar) + achterliggend gebied:

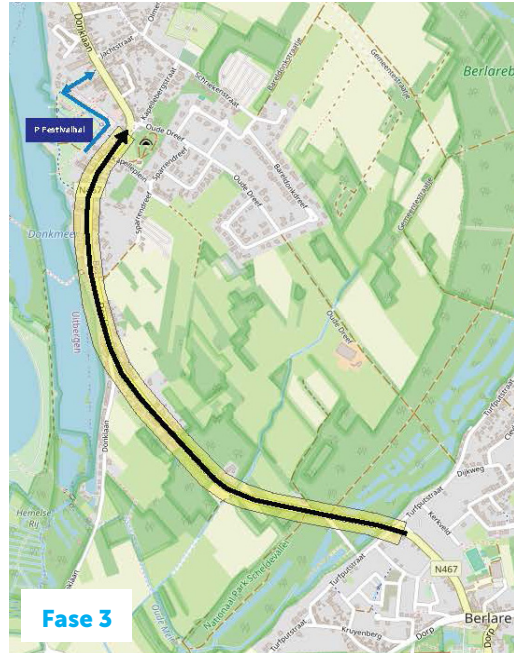
- Vanuit Berlare:
 - Donk blijft bereikbaar via N467;
 - Festivalhal en Donkoeverpark bereikbaar via inrit tegenover Donkkapel;
 - Kruispunt Kalvaar opgebroken;
 - Achterliggend gebied bereikbaar via Kapelleplein of Zandstraat;
 - Tijdelijke opheffing van eenrichtingsstraten.
- Vanaf rotonde Klappel:
 - Achterliggend gebied Donk bereikbaar via Zandstraat, Olmendreef, Schriekenstraat, Kapellebergstraat;
 - Festivalhal bereikbaar via route 'P Festivalhal'.



Fase 3 (april tot juli)

Zone van kruispunt Oude Dreef (Kalvaar) tot en met Blauwhofdreef:

- Vanuit Berlare:
 - Donk blijft bereikbaar via N467;
 - Festivalhal en Donkoeverpark bereikbaar via inrit ter hoogte van A. Nelenpad;
 - Kruispunt Oude Dreef (Kalvaar) volledig toegankelijk.
- Vanaf rotonde Klappel:
 - Donklaan bereikbaar tot aan kruispunt Oude Dreef (Kalvaar);
 - Achterliggend gebied bereikbaar via kruispunt Oude Dreef (Kalvaar);
 - Festivalhal en Donkoeverpark bereikbaar via inrit ter hoogte van A. Nelenpad.



Fase 3

Wat met De Lijn?

- **Berlare richting Klappel:**
Behoud routes en haltes.
- **Klappel richting Berlare:**
Omdat een omleiding via binnenwegen niet haalbaar is, rijden bussen richting Berlare om via Kamershoek. Haltes tussen Klappel en Berlare kerk zijn afgeschaft. Dichtstbijzijnde haltes: Klappel en Berlare-Dorp. Raadpleeg de routeplanner van De Lijn voor details.

Dank voor je begrip

We begrijpen dat de werken hinder met zich meebrengen. Deze infolder biedt je de nodige informatie zodat je voorbereid bent en je route tijdig kan plannen. Bedankt voor je begrip en geduld.

Contact

Info over de werken: 0476 72 22 57
Gemeentelijk contactnummer: 0485 03 26 21
(maandag tot vrijdag van 9 tot 17 uur)